

АДМИНИСТРАЦИЯ
МУНИЦИПАЛЬНОГО
ОБРАЗОВАНИЯ
«МУНИЦИПАЛЬНЫЙ
ОКРУГ УВИНСКИЙ
РАЙОН УДМУРТСКОЙ
РЕСПУБЛИКИ»

«УДМУРТ
ЭЛЬКУНЫСЬ
УВА ЁРОС
МУНИЦИПАЛ ОКРУГ»
МУНИЦИПАЛ
КЫЛДЫТЭТЛЭН
АДМИНИСТРАЦИЕЗ

ПОСТАНОВЛЕНИЕ

от «21» сентября 2023 года

№ 1048

пос. Ува

**Об установлении публичного
сервитута в отношении
кадастровых кварталов
18:21:055002, 18:21:055001, части
земельных участков с
кадастровыми номерами
18:21:055001:122, 18:21:055002:7**

На основании ходатайства акционерного общества «Газпром газораспределение Ижевск», место нахождения: 426008, Удмуртская Республика, г. Ижевск, ул. Коммунаров, д. 359, ИНН 1826000260, ОГРН 1021801142142, от 26.05.2023 № б/н, договоров о подключении (технологическом присоединении) от 02.11.2021 № 08-24(ТП)/854, 01.11.2021 № 08-24(ТП)/706, 29.10.2021 № 08-24(ТП)/266, 02.11.2021 № 08-24(ТП)/869, 02.11.2021 № 08-24(ТП)/852, 29.10.2021 № 08-24(ТП)/269, 18.11.2021 № 08-24(ТП)/1259, 29.10.2021 № 08-24(ТП)/268, 01.11.2021 № 08-24(ТП)/750, 24.11.2021 № 08-24(ТП)/1309, 02.11.2021 № 08-24(ТП)/877, 29.10.2021 № 08-24(ТП)/274, от 02.11.2021 № 08-24(ТП)/871, от 29.10.2021 № 08-24(ТП)/270, от 10.04.2023 № 08-24(ТП)/201, от 02.11.2021 № 08-24(ТП)/863, от 28.04.2022 № 08-24(ТП)/330, от 02.11.2021 № 08-24(ТП)/873, от 02.11.2021 № 08-24(ТП)/867, от 02.11.2021 № 08-24(ТП)/860, от 10.11.2021 № 08-24(ТП)/1155, от 01.11.2021 № 08-24(ТП)/700, от 29.10.2021 № 08-24(ТП)/267, от 01.11.2021 № 08-24(ТП)/754, от 02.11.2021 № 08-24(ТП)/849, от 10.11.2021 № 08-24(ТП)/1154, от 02.11.2021 № 08-24(ТП)/858, от 02.11.2021 № 08-24(ТП)/847, от 02.11.2021 № 08-24(ТП)/846, сообщения о возможности установления публичного сервитута от

09.06.2023, размещенного на официальном сайте муниципального образования «Увинский район», в соответствии с главой V.7 Земельного кодекса Российской Федерации, статьей 3.3 Федерального закона от 25.10.2001 № 137-ФЗ «О введении в действие Земельного кодекса Российской Федерации», Градостроительным кодексом Российской Федерации, Правилами охраны газораспределительных сетей, утвержденными Постановлением Правительства Российской Федерации от 20.11.2000 № 878, руководствуясь Уставом муниципального образования «Муниципальный округ Увинский район Удмуртской Республики», Администрация муниципального образования «Муниципальный округ Увинский район Удмуртской Республики»

п о с т а н о в л я е т:

1. Утвердить границы публичного сервитута. Сведения о границах публичного сервитута прилагаются к настоящему постановлению (Приложение № 1).

2. Установить публичный сервитут в отношении земель государственной не разграниченной собственности в кадастровых кварталах 18:21:055001, 18:21:055002, и земельных участков с кадастровыми номерами 18:21:055001:122, 18:21:055002:7, на площади 1393 кв. м., для размещения сети газораспределения низкого давления с. Областная сроком на 10 лет, за плату в соответствии со статьей 39.46 Земельного кодекса Российской Федерации.

3. АО «Газпром газораспределение Ижевск» необходимо в установленном порядке:

- представить документы в филиал ППК Роскадастр по Удмуртской Республике для проведения кадастровых работ,

- привести земельный участок в состояние, пригодное для использования в соответствии с видом разрешенного использования после завершения строительства (технологического присоединения к сетям инженерно-технического обеспечения) в срок, предусмотренный пунктом 8 статьи 39.50 Земельного кодекса Российской Федерации.

4. В течение 5 рабочих дней со дня принятия настоящего постановления необходимо в установленном порядке:

- Отделу информационных технологий обеспечить опубликование настоящего постановления на официальном сайте Увинского района в информационно телекоммуникационной сети Интернет,

- Отделу документационного обеспечения обеспечить опубликование настоящего постановления в периодическом печатном издании «Бюллетень правовых актов органов местного самоуправления муниципального образования «Муниципального образования Увинский район Удмуртской Республики»,

- Управлению имущественных и земельных отношений Администрации муниципального образования «Муниципальный округ Увинский район Удмуртской Республики» направить копию настоящего постановления в адрес АО «Газпром газораспределение Ижевск», а также в орган регистрации прав,

- Управлению имущественных и земельных отношений Администрации муниципального образования «Муниципальный округ Увинский район Удмуртской Республики» направить АО «Газпром газораспределение Ижевск» сведения о лицах, являющихся правообладателями земельных участков, копии документов, подтверждающих права указанных лиц на земельные участки.

5. Контроль за выполнением настоящего постановления возложить на начальника Управления имущественных и земельных отношений Администрации муниципального образования «Муниципальный округ Увинский район Удмуртской Республики» Гребёнкину Н.С.

Глава муниципального образования



В.А. Головин

Соколова Вера Валерьевна
8(34130)50007

Отпечатано: 1 экз. (оригинал) – заявителю, 1 экз. (оригинал) – в дело; 1 экз. (копия) – в прокуратуру Увинского района, 1 экз. (оригинал) и 1 экз. (копия) – Управлению имущественных и земельных отношений Администрации муниципального образования «Увинский район»

ГРАФИЧЕСКОЕ ОПИСАНИЕ МЕСТОПОЛОЖЕНИЯ ГРАНИЦ

Публичный сервитут для размещения сети газораспределения низкого давления с
Областная Увинского района УР с отводами до границ земельных участков

(наименование объекта, местоположение границ которого описано (далее - объект))

ГРАФИЧЕСКОЕ ОПИСАНИЕ МЕСТОПОЛОЖЕНИЯ ГРАНИЦ
Публичный сервитут для размещения сети газораспределения низкого давления с.
Областная Увинского района УР с отводами до границ земельных участков
(наименование объекта, местоположение границ которого описано (далее - объект))

№ п/п	Содержание	Номер листа
1	2	3
1	Сведения об объекте	3
2	Сведения о местоположении границ объекта	4
3	Сведения о земельных участках входящих в границы публичного сервитута	9

ГРАФИЧЕСКОЕ ОПИСАНИЕ МЕСТОПОЛОЖЕНИЯ ГРАНИЦ
Публичный сервитут для размещения сети газораспределения низкого давления с. Областная
Увинского района УР с отводами до границ земельных участков
(наименование объекта, местоположение границ которого описано (далее - объект))

Сведения об объекте		
№ п/п	Характеристики объекта	Описание характеристик
1	2	3
1	Местоположение объекта	Удмуртская Республика, Увинский район, с. Областная
2	Площадь объекта +/- величина погрешности определения площади (Р+/- Дельта Р)	1393 кв.м ± 131 кв.м
3	Иные характеристики объекта	–

ГРАФИЧЕСКОЕ ОПИСАНИЕ МЕСТОПОЛОЖЕНИЯ ГРАНИЦ
Публичный сервитут для размещения сети газораспределения низкого давления с. Областная
Увинского района УР с отводами до границ земельных участков
(наименование объекта, местоположение границ которого описано (далее - объект))

Сведения о местоположении границ объекта					
1. Система координат <u>МСК-18 зона 2</u>					
2. Сведения о характерных точках границ объекта					
Обозначение характерных точек границ	Координаты, м		Метод определения координат характерной точки	Средняя квадратическая погрешность положения характерной точки (M), м	Описание обозначения точки на местности (при наличии)
	X	Y			
1	2	3	4	5	6
1	404805.92	2190959.69	Картометрический метод	1.00	Закрепление отсутствует
2	404805.96	2190963.73	Картометрический метод	1.00	Закрепление отсутствует
3	404752.58	2190963.68	Картометрический метод	1.00	Закрепление отсутствует
4	404752.58	2190966.60	Картометрический метод	1.00	Закрепление отсутствует
5	404752.78	2190972.57	Картометрический метод	1.00	Закрепление отсутствует
6	404762.75	2190972.27	Картометрический метод	1.00	Закрепление отсутствует
7	404763.07	2190983.42	Картометрический метод	1.00	Закрепление отсутствует
8	404759.07	2190983.32	Картометрический метод	1.00	Закрепление отсутствует
9	404758.85	2190976.36	Картометрический метод	1.00	Закрепление отсутствует
10	404752.90	2190976.55	Картометрический метод	1.00	Закрепление отсутствует
11	404752.95	2190978.97	Картометрический метод	1.00	Закрепление отсутствует
12	404742.88	2190979.30	Картометрический метод	1.00	Закрепление отсутствует
13	404743.01	2190982.90	Картометрический метод	1.00	Закрепление отсутствует
14	404739.00	2190982.80	Картометрический метод	1.00	Закрепление отсутствует
15	404738.89	2190979.42	Картометрический метод	1.00	Закрепление отсутствует
16	404723.63	2190979.91	Картометрический метод	1.00	Закрепление отсутствует
17	404687.71	2190975.80	Картометрический метод	1.00	Закрепление отсутствует
18	404679.73	2190974.61	Картометрический метод	1.00	Закрепление отсутствует
19	404671.79	2190973.13	Картометрический метод	1.00	Закрепление отсутствует
20	404663.91	2190971.38	Картометрический метод	1.00	Закрепление отсутствует
21	404656.03	2190969.34	Картометрический метод	1.00	Закрепление отсутствует
22	404648.30	2190967.05	Картометрический метод	1.00	Закрепление отсутствует
23	404558.24	2190936.88	Картометрический метод	1.00	Закрепление отсутствует

24	404520.48	2190978.83	Картометрический метод	1.00	Закрепление отсутствует
25	404517.42	2190976.25	Картометрический метод	1.00	Закрепление отсутствует
26	404557.01	2190932.29	Картометрический метод	1.00	Закрепление отсутствует
27	404649.53	2190963.24	Картометрический метод	1.00	Закрепление отсутствует
28	404657.14	2190965.50	Картометрический метод	1.00	Закрепление отсутствует
29	404664.81	2190967.49	Картометрический метод	1.00	Закрепление отсутствует
30	404672.56	2190969.21	Картометрический метод	1.00	Закрепление отсутствует
31	404680.35	2190970.66	Картометрический метод	1.00	Закрепление отсутствует
32	404688.20	2190971.83	Картометрический метод	1.00	Закрепление отсутствует
33	404723.77	2190975.90	Картометрический метод	1.00	Закрепление отсутствует
34	404748.85	2190975.11	Картометрический метод	1.00	Закрепление отсутствует
35	404748.58	2190966.63	Картометрический метод	1.00	Закрепление отсутствует
36	404748.58	2190959.68	Картометрический метод	1.00	Закрепление отсутствует
1	404805.92	2190959.69	Картометрический метод	1.00	Закрепление отсутствует

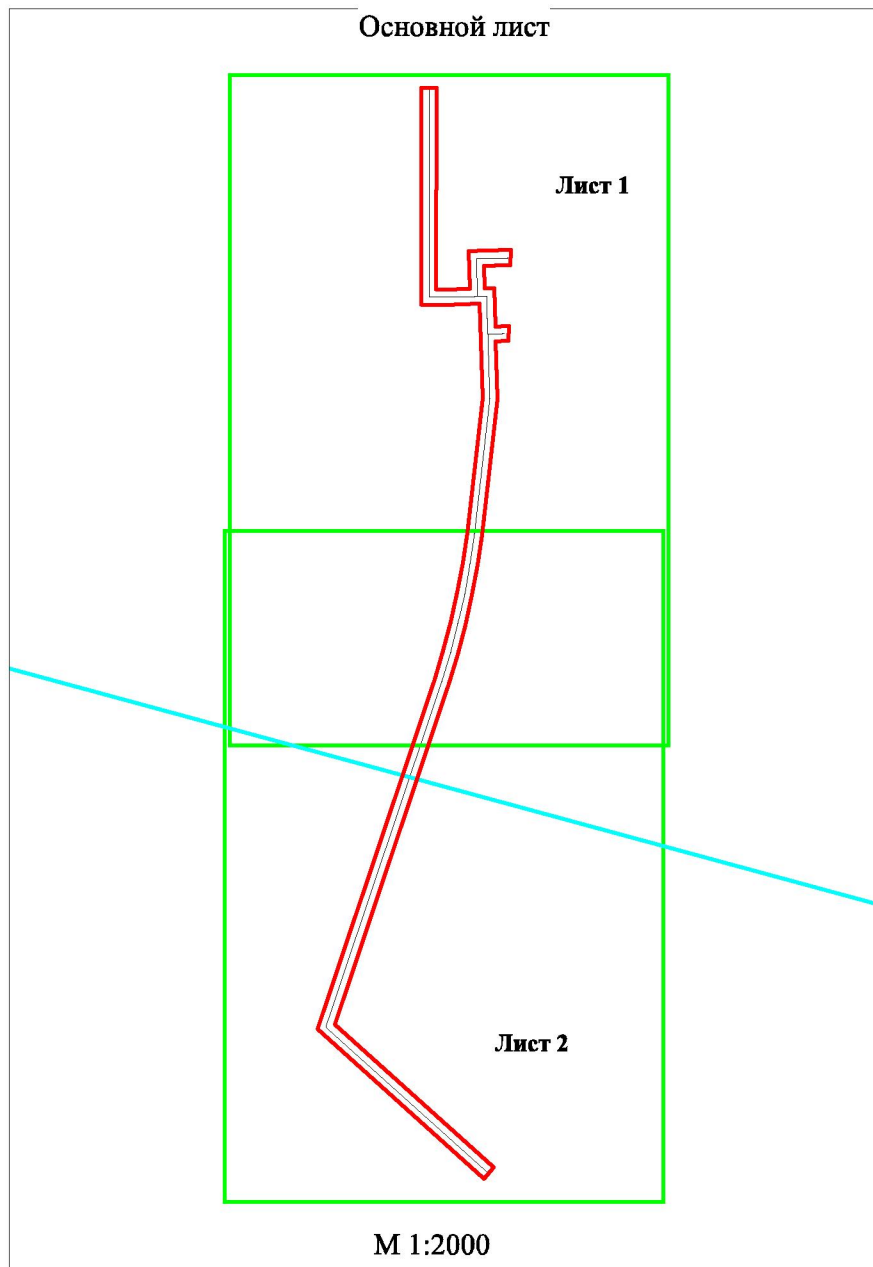
3. Сведения о характерных точках части (частей) границы объекта

Обозначение характерных точек части границы	Координаты, м		Метод определения координат характерной точки	Средняя квадратическая погрешность положения характерной точки (M_t), м	Описание обозначения точки на местности (при наличии)
	X	Y			
1	2	3	4	5	6
-	-	-	-	-	-

Схема расположения границ публичного сервитута

Публичный сервитут для размещения сети газораспределения низкого давления
с. Областная Увинского района УР с отводами до границ земельных участков

План границ объекта




Условные знаки и обозначения:

 - границы публичного сервитута;

 - границы земельного участка по сведениям ЕГРН;

 - границы кадастрового квартала;

 Лист 1 - границы и номер выносного листа;

• 1 - характерная точка границы публичного сервитута;

18:21:055001:122 - кадастровый номер земельного участка по сведениям ЕГРН;

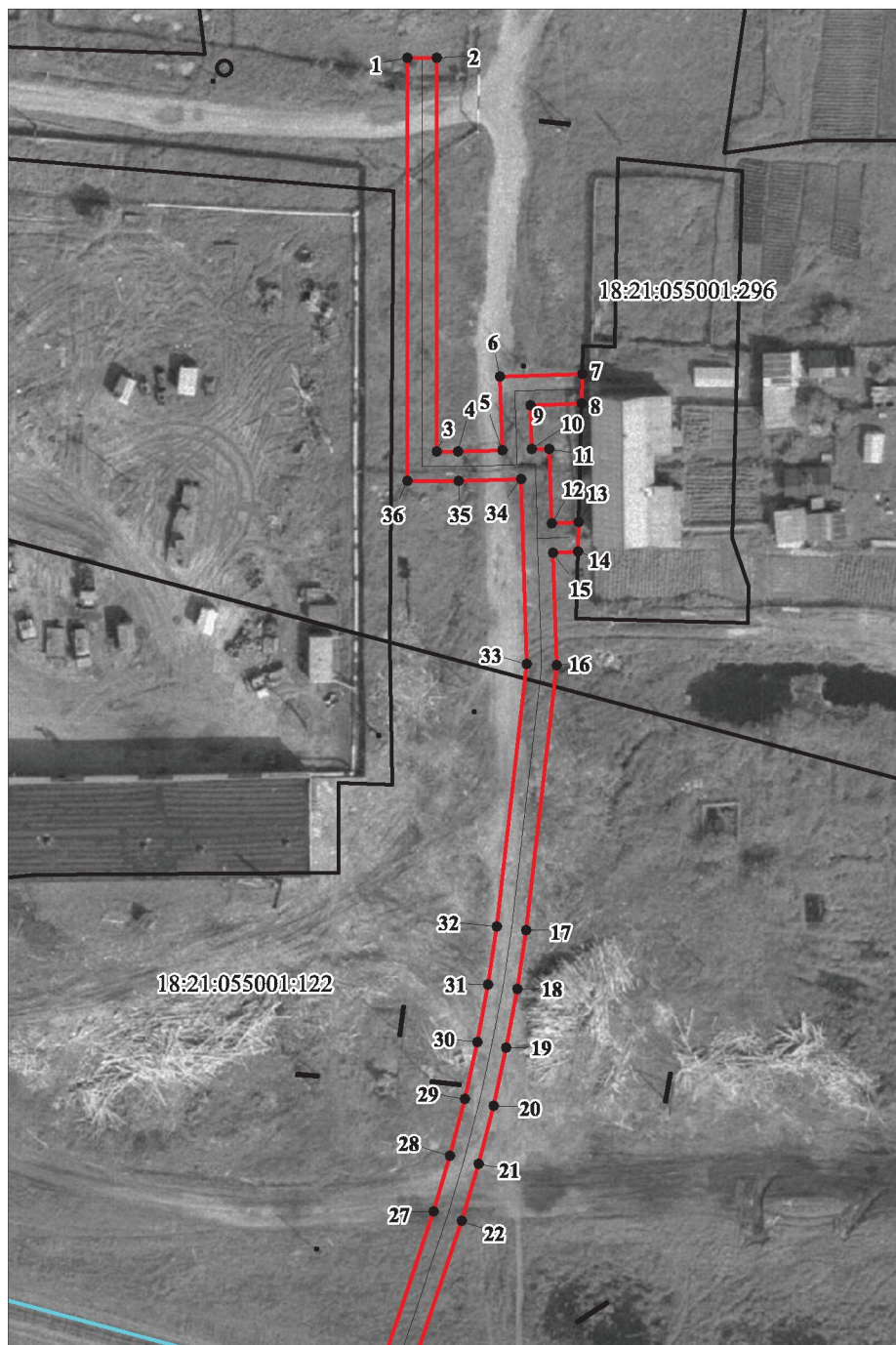
Подпись _____ Корняева В.А. Дата 29.05.2023 г.

Схема расположения границ публичного сервитута

Публичный сервитут для размещения сети газораспределения низкого давления
с. Областная Увинского района УР с отводами до границ земельных участков

План границ объекта

Выносной лист 1



М 1:1000


Используемые условные знаки и обозначения приведены на отдельной странице в конце плана

Схема расположения границ публичного сервитута

Публичный сервитут для размещения сети газораспределения низкого давления
с. Областная Увинского района УР с отводами до границ земельных участков

План границ объекта

Выносной лист 2



М 1:1000

Используемые условные знаки и обозначения приведены на отдельной странице в конце плана

Сведения о земельных участках входящих в границы публичного сервитута

Публичный сервитут для размещения сети газораспределения низкого давления с
Областная Увинского района УР с отводами до границ земельных участков,
1393 кв.м ± 131 кв.м в том числе:

№	Площадь, кв.м.	Перечень земель
1	400,63	18:21:055001:122
2	191,25	18:21:055002:7
3	484,53	18:21:055001
4	316,59	18:21:055002